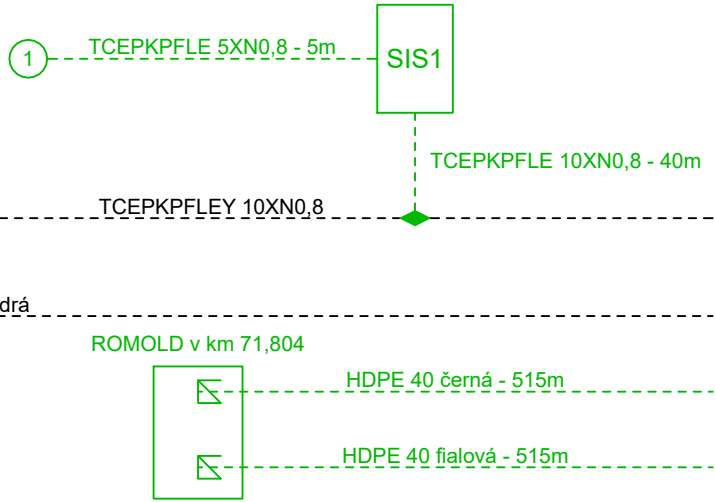
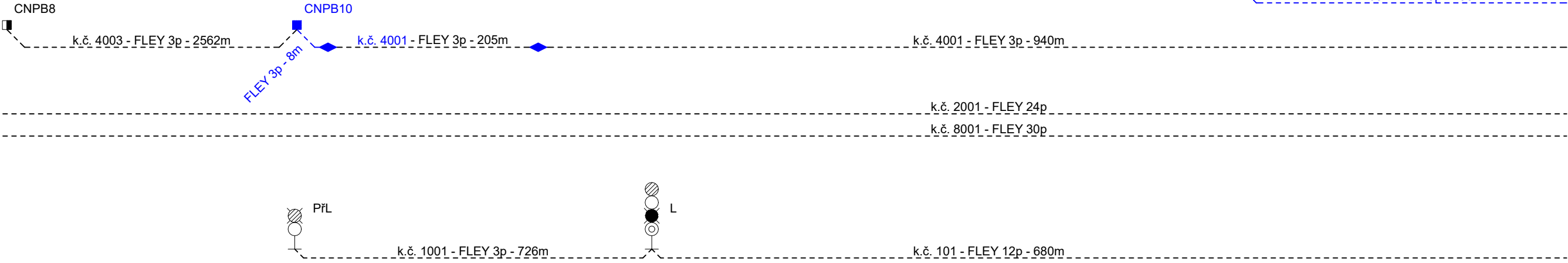

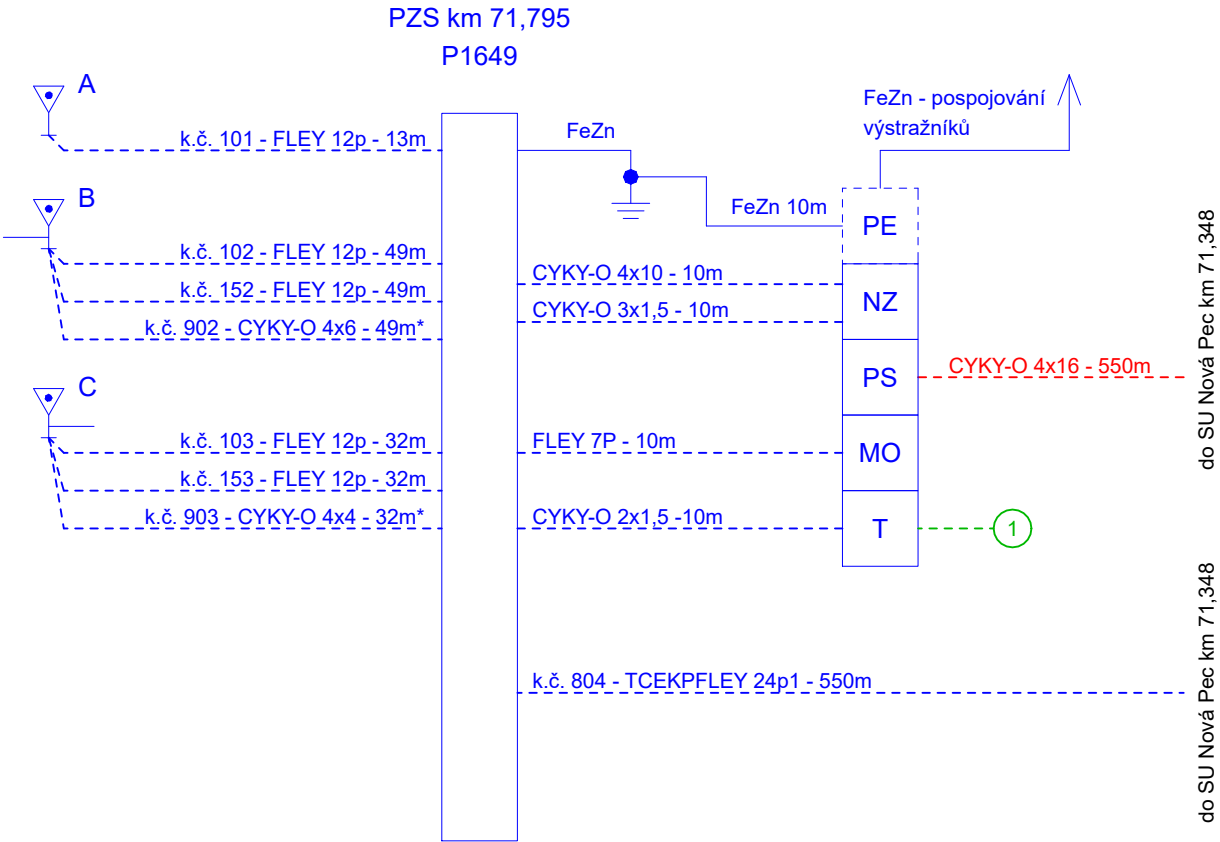


LEGENDA

- Nový stav PS 11-01-31 PZZ přejezdu P1649 v km 71,795
- Nový stav PS 11-02-11 Sdělovací zařízení, místní kabelizace
- Nový stav SO 11-76-01 Elektrická přípojka NN přejezdu P1649 v km 71,795
- Stávající stav



Jiná ověření:	Paré:		
Orientační schéma: 	Razítko oprávněné osoby: Podpis: _____ Datum: _____		
Revize: 000	Datum: 4.10.2022	Popis: Definitivní odevzdání dokumentace	Kontroloval: Ing. Vladimír Košan

Stavebník/Investor:	Správa železnic, státní organizace	
Adresa:	Dlážděná 1003/7, 110 00 Praha 1	
Zástupce investora:	Stavební správa západ	
Adresa:	Sokolovská 1955/278, 190 00 Praha 9	

Zhotovitel díla:	KTA technika, s.r.o.	
Adresa:	Klatovská 100, 301 00 Plzeň	
Kontakt:	T: +420 378 023 411 E: kta@ktatechnika.cz	
Zhotovitel objektu:	KTA technika, s.r.o.	
Adresa:	Klatovská 100, 301 00 Plzeň	
Kontakt:	T: +420 378 023 411 E: kta@ktatechnika.cz	
Hlavní projektant (HIP):	Ing. Irena Hrnčířová	Specialista: Ing. Vladimír Košan

Název stavby/akce:	Výstavba PZS se závorami P1649 v km 71,795 na trati České Budějovice - Černý Kříž	Označení investora: S632100105
Název části:	Rozvody VN, NN, osvětlení a dálkové ovládání odpojovačů	Označení zhotovitele: Z22-003
Název objektu/díleč části:	Elektrická přípojka NN přejezdu P1649 v km 71,795	Označení části: D.2.3.6
Název přílohy:	Schématický kabelový plán	Označení objektu/komplexu: SO 11-76-01
Název díleč části přílohy:	-	Číslo přílohy: 2. 003
Odpovědný projektant:	Zpracovatel přílohy: Ing. Vladimír Košan	Stupeň dokumentace: DUSP+PDPS
Kraj:	Katastrální území: Nová Pec	Smluvní datum zpracování: 4.11.2022

Označení investora: S 6 3 2 1 0 0 1 0 5	Stupeň dokumentace: Část: - D U S P - -	Objekt: D 2 3 6	Podobjekt: S 0 1 1 7 6 0 1 -	Příloha: X X - 2 - 0 0 3 -	Revize: 0 0 0
Dokumentace ve stupni DUSP+PDPS					